

Projekt „Sportatlas Hessen“

Vortrag Jens-Uwe Münker
Abteilungsleiter Sport im HMdIS

Übersicht

1. Ausgangssituation

2. Sport(-stätten)informationssystem

3. Sportatlas

4. Ausblick

Ausgangssituation

Ausgangslage

- Sportstättenstatistik der Bundesländer von Nov. 2002 (Erhebungsbasis Juli 2000)
- Neuauflage wurde 2016 durch die SMK nicht initiiert

Aktuelle Bedarfslage (Hessen)

- Demografische (unterschiedliche) Entwicklung in Hessen (urbane vs. ländliche Regionen)
- Es ist wichtig zu wissen, welche Sportstätten existieren (IST-Stand) um dies mit dem Bedarf (Soll-Stand) abzugleichen.
- Rückschlüsse auf Förderbedarf sind so möglich

Erster Schritt: Sportatlas Hessen als Sport(-stätten)informationssystem

- Fortlaufende Erfassung möglichst aller Kernsportstätten und weiterer „Bewegungsräume“, unabhängig vom Träger (Kommune/Vereine/Verbände)
- Fortlaufende / sich aktualisierende Datenbank
→ kein statischer Bericht alle 10 Jahre
- Informationsplattform für öffentliche Verwaltung (Landkreise, Städte, Gemeinden), Sportvereine und -verbände und sportinteressierte Bürgerinnen und Bürger
- Darstellung in Form einer Landkarte (Sportatlas)
→ **Wo ist das nächste Schwimmbad? Wo kann ich Hockey spielen? Wo gibt es die nächste Turnhalle?**

Vision:


Sportatlas Hessen als zentrale Sportdatenbank für Hessen

- Sportangebote (Nutzung der Sportstätte)
 - Belegungspläne von Sportstätten (ggf. als interner Bereich)
 - Ergänzung um weitere Themenfelder wie:
 - Leistungssport (Vereine, Stützpunkte, Schulen)
 - Sport für Menschen mit Behinderung
 - Sport & Flüchtlinge / Integration
 - Weitere aktuelle Infos von HMdIS, Verbänden, Sportkreisen, etc.
 - Darstellung auch als App
- Wann und wo kann ich zum Judo? Wer bietet Inklusion an? Wo ist die nächste Zumba Gruppe?**

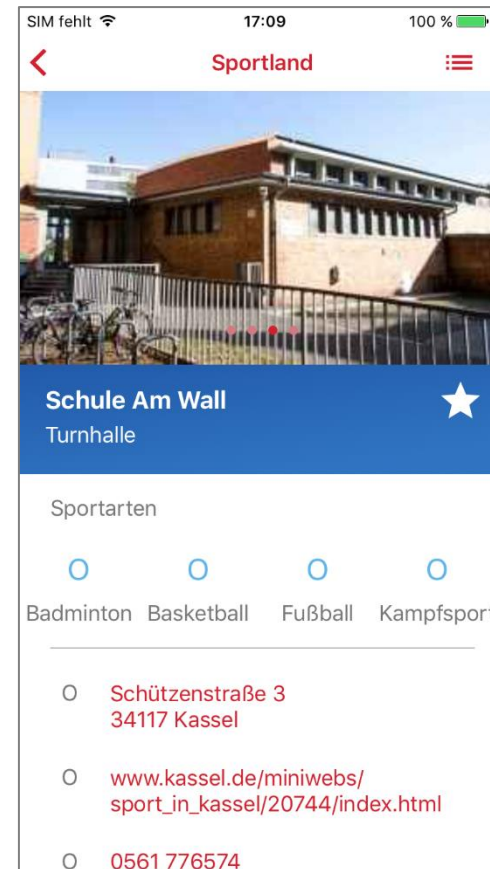
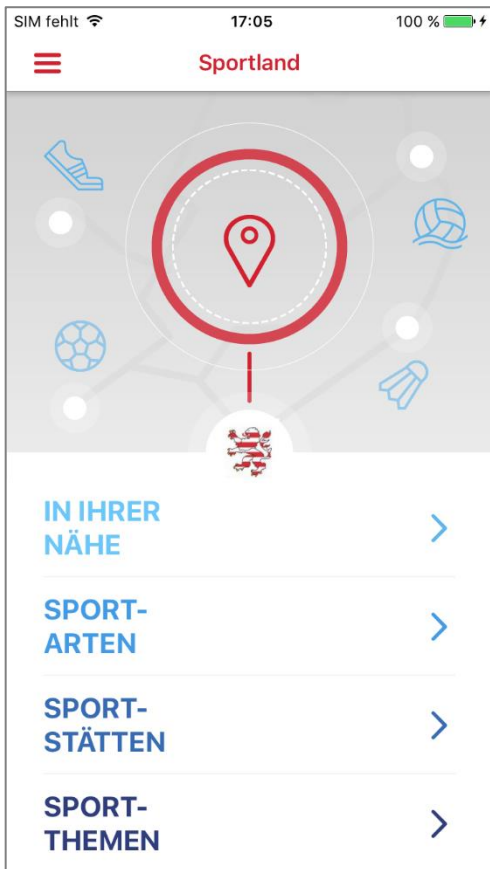
Sportatlas

- Daten sollen dargestellt und zur Verfügung gestellt werden → Nutzwert für alle
- Georeferenzierte Erfassung und Darstellung
- Interaktive Nutzung

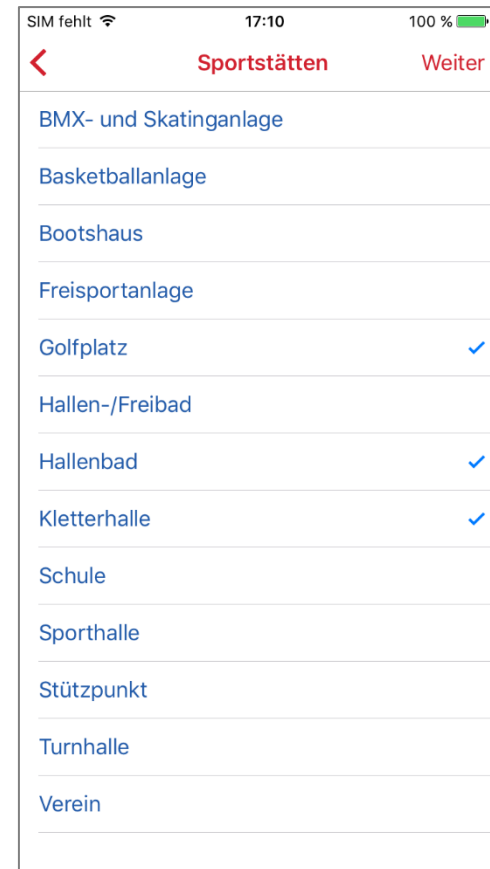
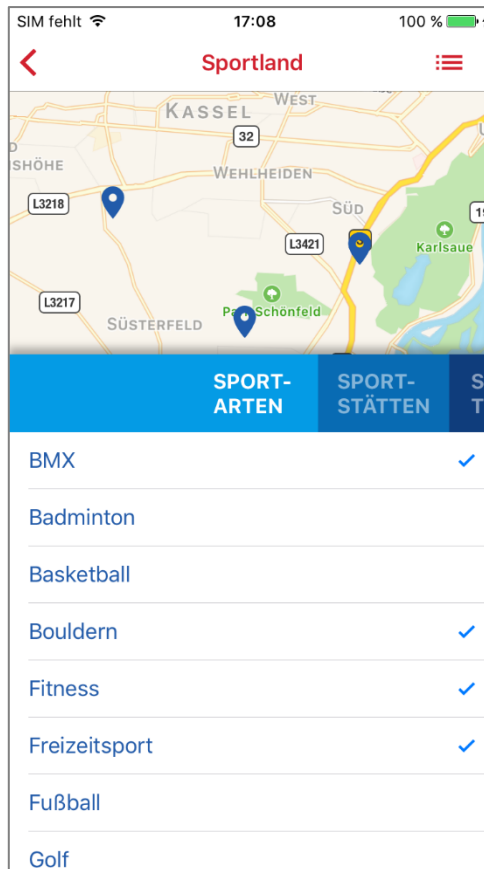
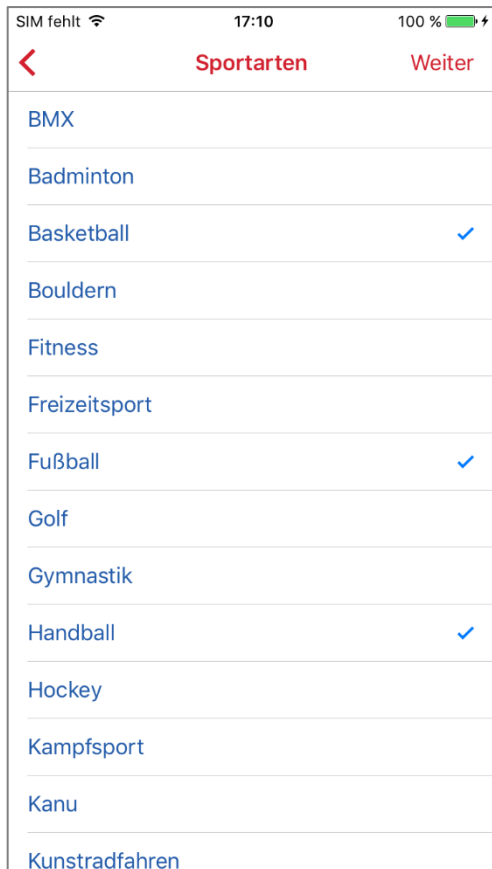
Showcase von der CeBIT 2017:



Sportatlas



Sportatlas



Ausblick

- Projekt nach Vorplanung nun in konkreter Umsetzung
- Zusammenarbeit mit LSBH; Landkreisen, Städte und Kommunen
- Erste Datenerhebung von Sportstätten über Kommunen und einzelne Verbände bereits erfolgt
- Aufwendige Auswertung → Interpretation (denkbar: Forschungsauftrag UNI?)
- Vereinsanlagen der nächste große Schritt (hierfür soll erst die Datenbank stehen um Eingabe zu erleichtern) → **Wichtig:** Freiwilliges Angebot an alle Nutzer (Vereine / Kommunen), keine „Pflicht“
- Aufgreifen von Schnittstellen und weiteren Daten wie etwa ÖPNV, Tourismus (Rad- und Wanderwege), etc.

Ausblick

- Es wird Zeit brauchen um eine Vollständigkeit zu entwickeln
- Mithilfe aller Beteiligten erwünscht und erforderlich
- Herausforderung „Datenpflege“: Nutzung des Netzwerkes – dezentrale Strukturen über Kommunen
- Kein Alleingang des Landes
- Angebot an alle sportinteressierten Bürger
- Arbeitshilfe, gerade für kleine Kommunen und Vereine

→ **Digitalisierung im Sport –
gehen wir es an!**

Vielen Dank für Ihre Aufmerksamkeit!

